


PODÉLNÝ PROFIL - KOLEJ č.2  
M 1:1000/100

krajský úřad	Středočeský	Středočeský
katastrální území	Vlastějovice (783382)	Vlastějovice (783382)
parcelní číslo	927/1	927/1
druh pozemku/způsob využití	ostatní plocha/dráha	ostatní plocha/dráha

směr Kácov

směr Světlá nad S.




PODÉLNÝ PROFIL - KOLEJ č.4  
M 1:1000/100

krajský úřad	Středočeský	Středočeský
katastrální území	Vlastějovice (783382)	Vlastějovice (783382)
parcelní číslo	927/1	927/1
druh pozemku/způsob využití	ostatní plocha/dráha	ostatní plocha/dráha

směr Kácov

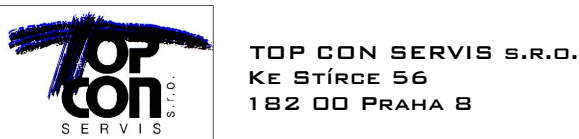
směr Světlá nad S.





TÚ: 1733 Kácov – Světlá nad Sázavou

PO PŘIPOMÍNKÁCH

Generální projektant:



Zpracovatel dílčí části dokumentace:			Souřadnicový systém S-JTSK, Výškový systém BpV		
Vypracoval:	Zodp. projektant:	Kontroloval:	 <b>PRODIN</b> PRODIN A.S. JIRÁSKOVA 169 DIČ: CZ255292161 530 02 PANDŮVICE IČO: 255292161		
Ing. Vlastimil Mičjan	Ing. Jan Hašek	Ing. Petr Burda			
Kraj:	Traťový úsek/Obec:		 <b>PRODIN</b> PRODIN A.S. JIRÁSKOVA 169 DIČ: CZ255292161 530 02 PANDŮVICE IČO: 255292161		
Středočeský	Kácov – Světlá nad Sázavou				
Investor:	Správa železnic, s.o.; Dlážděná 1003/7; 110 00 Praha 1				
Akce:	"Rekonstrukce mostu v km 20,054 trati Čerčany – Světlá nad Sázavou"				
SO 201 Železniční spodek, SO 202 Železniční svršek			Měřítko 1:1000/100		
Obsah výkresu: PODÉLNÝ PROFIL - KOLEJ č.2 a KOLEJ č.4			Číslo dokumentace D.2		
			Číslo přílohy 3.2		